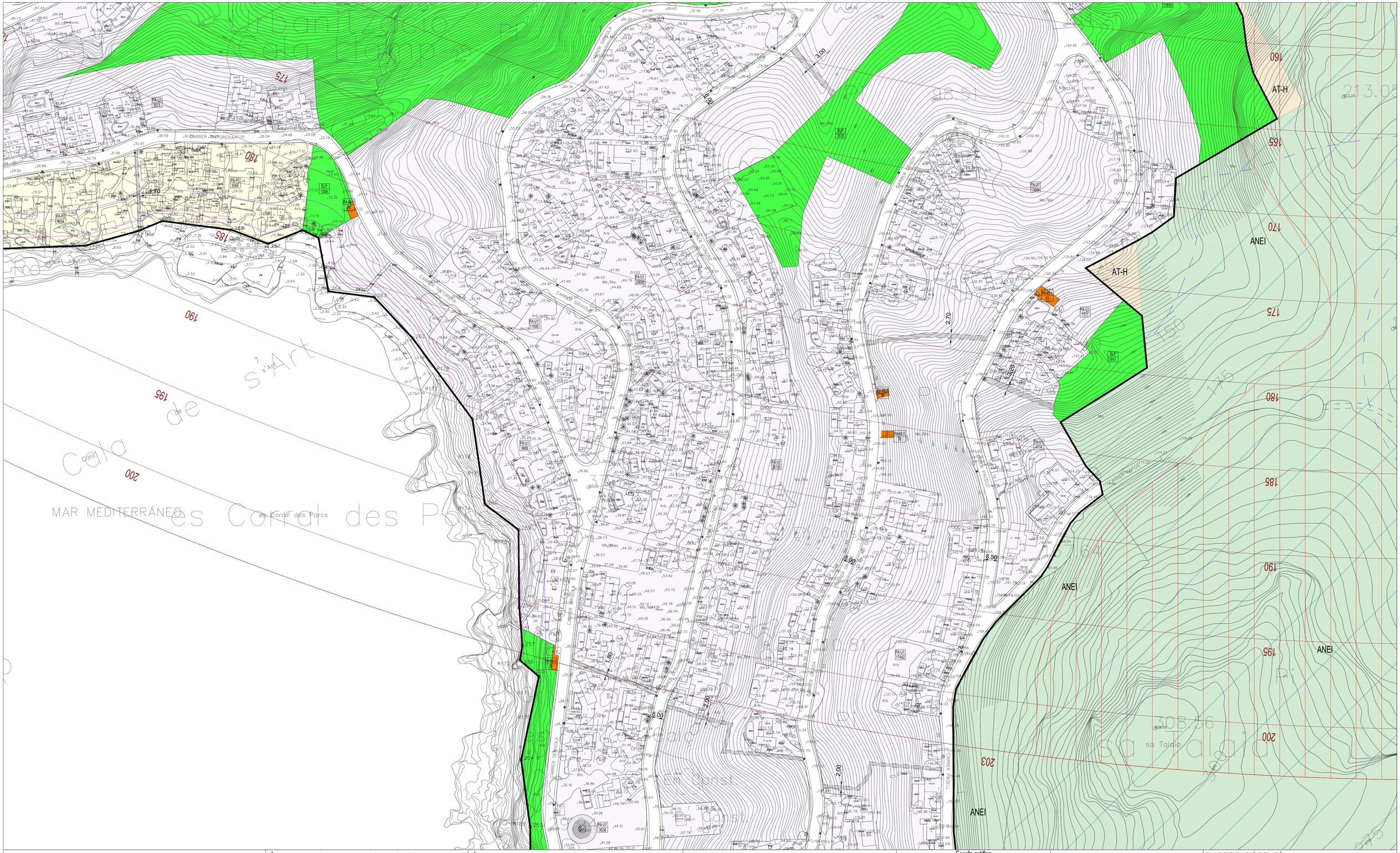


Edifici / Nº de plantes
Porxo
Edifici religiós / Nº policia
Edifici singular
Edifici en construcció
Edifici en ruïna
Hivernacle
Límit d'extracció, abocament
Zona esportiva
Recinte industrial, dotacional
Recinte cementiri
Zona no pavimentada
Zona pavimentada
Límit de municipi
Vértex geodèsic ROI

Mur, paret o tàpia
Filat, tela metàlica o barana
Marjada
Mur de contenció
Torre elèctrica
Carretera principal / secundària
Camí / Caminoi
Monument
Cova
Jaciment arqueològic
Talús i peu de talús
Corba de nivell directora
Corba de nivell normal
Cota edifici / porxo
Cota altimètrica

Torrent
Piscina, Safareig
Font
Pou
Zona arbrada
Límit parcel.la rústica
Bardissa
Arbre ornamental / productiu
Palmera
Pal / Farola
Banc

LIMITS
Límit de calificacions
Delimitació Casc Antic
Límit edificacions
Límit de municipi

Am Ametllerar
Bm Bosc mixt
Ci Cítrics
Er Erial, improductiu
Fru Fruiters
Gr Garriga
Ho Hort
Oli Olivar
Pi Pinar
Ps Pastures
Rg Herbaci regadiu
Se Herbaci secà
Ull Ullastrar
Vi Vinyes

## Àrees de desenvolupament urbà i urbanitzable

- Límit de Sòl Urbà
- SUO — Límit de Sòl Urbanitzable Ordenat
- SUDO — Límit de Sòl Urbanitzable Directament Ordenat
- UA — Unitat d'Actuació en Sòl Urbà
- ARB — Actuació No Sistemática
- Àrea Apte Hotel de Ciutat
- PA-U1 — Unifamiliar 1
- PA-U2 — Unifamiliar 2
- PA-P1 — Plurifamiliar 1
- PA-P2 — Plurifamiliar 2
- PA-P3 — Plurifamiliar 3
- PA-P4 — Plurifamiliar 4
- PA-P5 — Plurifamiliar 5
- PA-T — Turístic
- AR-E-SC-RL — Equipament Social cultural Religiós
- PA-E-SC — Equipament Social cultural
- PA-E-D — Equipament Docent
- PA-E-AI — Equipament Administratiu Institucional
- PA-E-E — Equipament Esportiu
- PA-E-Sa — Equipament Sanitari
- PA-A — Zona d'Aparcament
- PA-D — Dotacional
- PA-IS — Infraestructura i Serveis
- Petita Infraestructura
- ELP — Espai Lliure Públic
- ELPr — Espai Lliure Privat
- Vials Nous
- Vials per als Vianants
- Vials Privats
- Llera de Torrent

Qualificació / Superfície (m²)

### Catàleg de Patrimoni

- Element Catalogat
- Entorn de Protecció

Codi Fitxa

## Àrees sostretes del desenvolupament urbà

### Àrees de sòl rústic protegit

- AANP — AANP - ANEI d'Alt Nivell de Protecció
- ANEI — ANEI - Àrea Natural d' Especial Interés
- ARIP — ARIP - Àrea Rural d'Interès Paisatgístic
- ARIP-B — ARIP B - ARIP Boscosa
- ARIP-C — ARIP C - ARIP Costanera
- APR - Àrea de Prevenció de Risos
- APT-CA - Àrea de Protecció Territorial de Carreteres
- APT-CO - Àrea de Protecció Territorial de Costes
- Zona d'Influència POOT 1000 m
- Parc Natural
- PORN - Pla d'Ordenació de Recursos Naturals de la Serra de Tramuntana
- Reserva Vitària

### Àrees de sòl rústic comú

- AT-H — AT-H Àrea de Transició d'Harmonització
- SRG — Sòl Rústic de Règim General

### Sistemes generals

- SG-S-SC — SG d'Equipaments Sociocultural
- SG-EC — SG d'Equipaments Comunitaris
- SG-IS — SG d'Infraestructures i Serveis
- SG-ELP — SG d'Espais Lliures Públics
- SG-A — SG d'Aparcaments
- SG-PORT — SG Portuari
- SG-MA — SG Mirall d'Aigua
- ZP — Zona Platja

## Llei de Costes

- Delimitació Zona Domini Públic
- Ribera de Mar
- Servitud de Trànsit
- Servitud de Protecció
- Servitud de Protecció del Sòl Urbanitzable/Rústic 100 m
- Z.M.T. anterior a la Llei 22/1.988

## Llei d'Aigües i RDPH

- Eix de Torrent
- I.Zona de Policia Llei d'Aigües
- Llera de Torrent
- I.Zona de Servitut per a Ús Públic




## Servituds Aeronàutiques del NDB Andratx

- 150 — Línia de Nivell de la Superfície Limitadora de la Servitud i la seva respectiva Cota Altimètrica
- Àrea de Servitud Vulnerada pel Terreny

## Rutes d'Interès Cultural i Naturalístic

- Ruta de la Pedra Seca

## Estudis de Detall

Delimitació indicativa de Estudi de Detall

- ED
- Pedreres

Escala gràfica

0 10 20 30 40 50 m

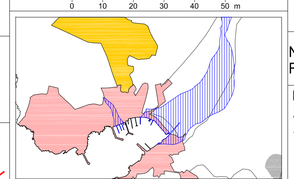

Delimitació de planes geomorfològiques d'inundació

Veure detall en el plànol O-PA-3.6

# AJUNTAMENT D'ANDRATX

Normes Subsidiàries del TM d'Andratx
Revisió 2013

Els Redactors:
Antonio Ramis Ramos, Arqto.
José M. Mayol Comas, Arqto.

## CLASSIFICACIÓ DEL SÒL
## ZONES I SISTEMES EN SÒL URBÀ
## ÀREES I SISTEMES EN SÒL RÚSTIC ADJACENT
## UNITATS DE GESTIÓ

Sistema de referència ETRS89

**O-PA-1-22**

Escala 1 / 1.000

Fase de la tramitació:

Esmena de prescripcions de l'acord de 26/01/2024 de la CIOTU

Plànol d'Ordenació: PO-068
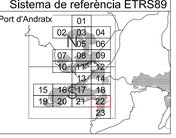
Port d'Andratx